




Festsetzungen bezüglich der Pflanzung und der Erhaltung von Bäumen und Stäuchern

It. Festsetzung zu erhaltender Baum

It. Festsetzung zu pflanzender Baum*

It. Festsetzung zu pflanzender Straßenbaum*




öffentliche Grünfläche

* Die Pflanzstandorte werden nicht festgesetzt, sondern haben empfehlenden Charakter.

Weitere Nutzungen

Wasserflächen (Sölle, Gräben, Regenrückhaltebecken)



überbaubare Grundstücksflächen


Wege und Verkehrsflächen



mit Betonpflaster befestigte Flächen

Sonstiges

Konstruktionslinie



Geländeniveau in m über HN

Flurstücksgränze, Flurstücksnummer



Gemarkungsgrenze

Grenze des Geltungsbereiches des Bebauungsplanes



HANSESTADT STRALSUND DER OBERBÜRGERMEISTER BAUAMT

GRÜNORDNUNGSPLAN ZUM BEBAUUNGSPLAN NR. 42 „WOHNGEBIET SÜDLICH DES DEVINER WEGES“

ABT. PLANUNG UND DENKMALPFLEGE

KARTE 2: MASZNAHMENPLAN
MASSSTAB: 1:1.000

278/B
279/D
Gemarkung Devin Flur 1
Gemarkung Andershof Flur 4